

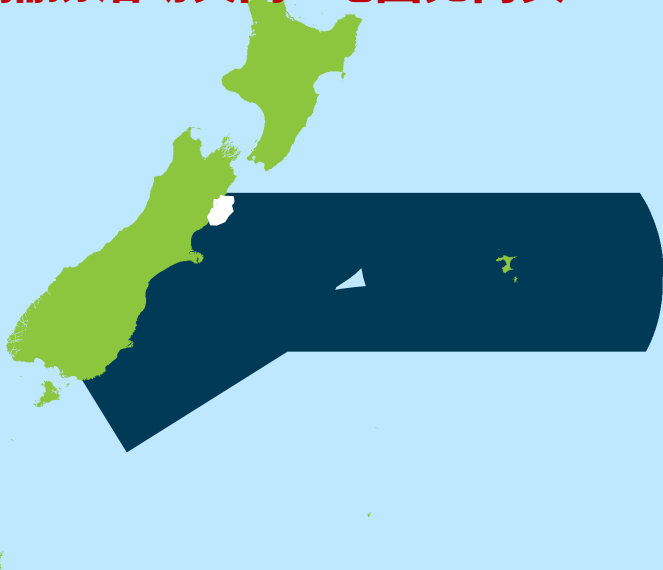
# 东南部

## 消遣性捕鱼条例

主要变化: 凯库拉大地震水生有壳动物捕捞活动关闭

关闭日期: 自2017年12月起生效。如有更改, 恕不另行通知

## 凯库拉大地震水生有壳动物捕捞活动关闭 - 地图见内页



### 要在您的手机上看这些条例?

使用我们的免费手机短信服务。

下载我们的免费智能手机应用软件。

详情见手册背面。

Ministry for Primary Industries  
Manatū Ahu Matua



## 消遣性捕鱼

### 东南渔业管理区

本手册是东南渔业管理地区 (FMA) 消遣性捕鱼条例指南。东南 FMA 包括位于凯库拉的克莱伦斯角 (Clarence Point) 和南地大区 (Southland) 的斯洛普角 (Slope Point) 之间的南岛东海岸水域, 并且包括查塔姆群岛 (Chatham Islands) 以及向外直到200海里专属经济区 (EEZ) 边缘的新西兰海域。在东南 FMA 范围内有些区域有额外的条例和限制。这些区域包括阿卡罗阿 Taiapure、东奥塔哥 Taiapure 和凯库拉海洋区。如欲索取这些条例的全文, 请联系初级产业部 (MPI)。

### 消遣性捕鱼条例为什么重要

捕鱼是新西兰最受欢迎的户外活动之一。消遣性捕鱼者 (指任何非商业性捕鱼的人) 每年捕获大量的有鳍鱼类和水生有壳动物。为了保护渔业的可持续性, 初级产业部 (MPI) 制定了消遣性捕鱼条例。捕鱼者们共同坚守这些条例, 负责地捕鱼, 才能确保今天、明天以及世代都会有鱼可捕。

### 条例包括什么内容?

任何人进行消遣性捕鱼都必须遵守以下有关条例:

- 每日渔获量限额 (您可以保留多少鱼);
- 合法尺寸限制 (您可以保留的鱼的尺寸);
- 物种限制 (您可以保留的鱼的种类);
- 关闭区和限制区 (您可以在何处捕鱼)。

### 以下事项请务必谨记:

- 出售或交易消遣性捕捞的水产是违法的;
- 触犯条例会遭到起诉、罚款以及没收财产;
- 只有亲身参与捕捞有鳍鱼、龙虾、或水生有壳动物的人才可以把捕捞的水产计入每日捕获量限额内;
- 不需要的或不合法的捕获 (超出您每日限额的捕获量、未达到规定尺寸的鱼、用网孔过小的网捕获的鱼、意外捕获或附带性的捕获) 必须立即从原捕获处放回水中, 无论其仍生存与否。

### 如何查看条例?

这只是一份简要指南, 可能没有包括地方性限制或自印制以来已变更之条例。为了了解最新信息, 请您每次捕鱼之前查看条例。

MPI 提供很多 (免费) 方式来查看这些条例。这包括免费短信服务、免费智能手机应用软件, 或者访问我们的网站或办公室。欲了解更多信息请阅本手册背面。

## 用可持续性的方式捕鱼

### 正确对待鱼获的方法

对于不要的或以不合法方式捕获的鱼, 用正确的方式对待它们并将其放回水中可以增加它们的生存机会, 以便以后将其合法地捕捞。在触摸鱼和将其放回水里时, 请谨记:

- 使用湿润的手 (或者湿手套);
- 要轻柔一些—— 尽可能地贴近水面让鱼轻轻滑入水中;

- 尽可能在靠近你找到它们的地方将其放回水中 (特别是水生有壳动物和龙虾);
- 保护尺寸小的鱼的最好办法是一开始就不要捕捞它们。如果您的捕获中有许多小尺寸的鱼, 那么就换个捕捞地点, 或者使用大一些的钓鱼钩或网孔。

如需更多信息, 请查阅 MPI 网上“正确对待鱼获指南 (Fish Handling Guide)”, 或者从我们的办公室取阅。

### 保护海鸟

海鸟善于发现水中的鱼饵和鱼的残片, 时而有可能会被钩住或被鱼线缠住。

请访问此网站以了解如何避免吸引海鸟以及如何安全地对待它们:

[www.southernseabirds.org](http://www.southernseabirds.org)

## 有鳍鱼类

### 每日渔获量限额和尺寸限制

在东南 FMA, 每人每天各种有鳍鱼类的合计渔获量最高限额为30条, 包括表1中所列种类的任何方式的组合 (不得超过单个种类的限额)。

谨记可能会有地方性的限制或关闭区, 请查阅“关闭区和限制区”部分。

### 表1

有鳍鱼种类	每日最高限额 (每人)	鱼的最低长度 (公分)
Blue cod (蓝鳕鱼) - 东南 FMA	30	30
Blue cod (蓝鳕鱼) - 坎特伯雷北部	10	30
Blue Moki (蓝摩基鱼)	15	40
Bluenose (蓝鼻鱼)	5	-
Butterfish/Greenbone (鲷鱼)	15	35
Elephant fish (象鼻鱼)	5	-
Flatfish (比目鱼, 除了 Sand flounder 沙鲽)	30	25
Eel (鳗鱼)	6	-
Skate/Ray (鳐)	5	-
Kahawai (海鲷)	15	-
Grey Mullet (鲷鱼)	30	-
Lamprey (七鳃鳗)	30	-
Ling (鳕)	30	-
Marble Fish (大理石鱼)	30	-
Red gurnard (红鲂鲱)	30	25
Red Cod (红鳕鱼)	10	25
Red moki (红摩基鱼)	15	40

(续见下页)

有鳍鱼种类	每日最高限额 (每人)	鱼的最低长度 (公分)
Rig (鲱)	5	-
Salmon (三文鱼)	2	-
Salmon (奥塔哥港湾)	2	45
Sand flounder (沙鲽)	30	23
School shark (翅鲨)	5	-
Snapper (啮鱼)	10	25
Stargazer (瞻星鱼)	30	-
Tarakihi (唇指鲈)	15	25
Trevally (鲹)	30	25
Trumpeter (刺鱼)	15	35
Spiny dogfish (白斑角鲨)	15	-
Warehou (镰鳍蓝狮鲷)	15	-
Wrasse (隆头鱼)	30	-
Seven gilled shark (尖吻七鳃鲨)	1	-
Mako shark (灰鯖鲨)	1	-
Blue shark (大青鲨)	1	-
Bronze shark (古铜鲨)	1	-
Hammerhead shark (锤头鲨)	1	-
Porbeagle shark (鼠鲨)	1	-
Thresher shark (长尾鲨)	1	-

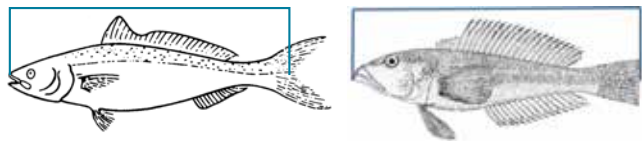
\* 坎特伯雷北部地区(从康韦河(Conway River)到威玛卡里里河(Waimakariri River)之间的水体)。

## Groper (石斑鱼)/Hapuku (哈普库鱼)/Bass (巴斯鱼) 和 Kingfish (王鱼)

除了上述合计的每日渔获量限额之外,还规定对于 groper/hapuku/bass/kingfish (石斑鱼/哈普库鱼/巴斯鱼/王鱼) 也有每天5条的合计渔获量限额,其中王鱼不得超过3条。

## 有鳍鱼类长度的测量

从鼻子的末端到鱼尾的V型分叉部位进行测量。



## 保护white pointer shark (大白鲨) 和 spotted black groper (黑石斑鱼)

任何人都不得捕捞或持有任何大白鲨或黑石斑鱼。

## 有鳍鱼类的捕捞限制

### Quinnat salmon (大鳞三文鱼) 的捕捞限制

当捕捞大鳞三文鱼时, 捕鱼者:

- 只可以持有或支配1个组装好的鱼竿和连续线。
- 除非捕鱼者与鱼竿的距离小于15米, 并且将鱼竿置于观察视线内, 否则不得使用鱼竿和连续线来捕捉大鳞三文鱼。
- 可以使用另外一条鱼竿和连续线以拟饵滚钩方式捕捉 sprat (黍鲱) 或其它用作鱼饵的小鱼, 但是该鱼竿及其连续线捕捉到的任何三文鱼都必须立即放回水中。

### 线钓限制

线钓包括使用长线和dahn (浮标垂钓) 鱼线, 但不包括钓竿和鱼线轮线或手线。在允许线钓的地区, 须遵守以下限制:

- 任何人都不得使用或持有一条以上的鱼线 (除了手线或钓竿和鱼线轮上的鱼线);
- 任何人都不得使用或持有带有超过25个钩的鱼线;
- 当一条船上使用鱼线的人数超过一人时 (不包括钓竿和鱼线轮上的鱼线), 该船上不得使用、放出或拥有两条以上的鱼线 (不包括钓竿和鱼线轮上的鱼线);
- 系在任何鱼线上的水面浮漂都必须用醒目、工整、耐久的方式写有捕鱼者名字的首字母和姓氏。电话号码也有用。

## 网捕限制

### 一般性网捕限制

网捕包括固着渔网、袋张网、拖网和所有其他渔网。在允许网捕的地区, 须遵守以下一般性限制:

- 任何人在任何时候都不得设置或持有一张以上的拖网、固着渔网、袋张网或任何其他类型的渔网 (不包括抄网);
- 捕鱼网只允许手动收网;
- 任何一张 (数张) 渔网, 无论是单独使用还是合并使用, 在潮汐的任何时段都不得占据任何河流、溪水、水道、水湾或峡湾四分之一以上的宽度;
- 任何人都不得设置或使用带有诱饵的渔网 (除了袋张网);
- 渔网不得用桩子固定 (除了袋张网);
- 捕鳗袋网或鱼栅的最低网孔尺寸是12毫米。

### 拖网

在允许使用拖网的地区, 须遵守以下限制:

- 长度不得超过40米。
- 拖网缆绳的总长度不得超过200米。

## 固着渔网

在允许使用固着渔网的地区, 须遵守以下限制:

- 长度不得超过60米;
- 不得设置在距离另一张渔网60米以内的地方;
- 必须在每端都有一个浮漂, 上面用醒目、工整、耐久的方式写有捕鱼者名字的首字母和姓氏。电话号码也有用。(袋张网仅要求有一个浮漂);
- 在任何船上只允许拥有一张固着渔网。(另外允许拥有一张用于使用鱼饵捕鱼的渔网, 其长度须小于10米并且网孔尺寸为50毫米或以下);
- 其使用方法不得导致鱼在退潮时被搁浅。

## 水生有壳动物

### 每日渔获量限额和尺寸限制

当水生有壳动物无法自由地返回水中时, 例如, 被装入一个渔获袋或类似的容器里, 就算被捕获了。在捕捞过程中的任何时候, 您的持有量都不得超过您的每日渔获量限额。

东南FMA捕捞和持有水生有壳动物的限额列表如下。请谨记可能会有地方性的限制或关闭区, 请查阅“关闭区和限制区”部分。

水生有壳动物种类	单个捕捞者每日 限额	最小 尺寸(毫米)
Cockle (鸟蛤)	150	无
Kina (sea eggs, 海胆)	50	无
Mussels (贻贝)	50	无
Oysters (牡蛎) - 疏浚^+	50	58
Paua (大鲍) - 普通*	10	125
- 黄足*	10	80
Pipi (皮皮双壳贝)	150	无
Scallops (扇贝) +	20	100
Tuatua (图阿图阿双壳蛤蜊)	150	无
所有其他 (合计) ·	50	无

<sup>A</sup> 手工捕捞疏浚牡蛎: 在东南FMA (不包括查塔姆群岛周围海域) 范围内, 对于手工捕捞疏浚牡蛎 (包括岸上捕捞和裸潜但不包括使用水下呼吸器潜水) 没有尺寸或季节限制。查塔姆群岛是个例外, 在那里规定最小尺寸为58毫米。在开放季节, 疏浚牡蛎可以用耙网以及使用UBA来捕捞。须遵守单日捕捞限额和58毫米最低尺寸的规定。

<sup>+</sup> 有限的规定允许一艘船上的一位潜水员为同一船上担任潜水保护任务的最多两位其他人员捕捞额外渔获量限额的牡蛎和扇贝。

• 这是混合种类的合计渔获量限额。它适用于以上没有特别列出名字的所有水生有壳动物种类, 并且包括所有的蟹、帽贝、海星、滨螺、蛾螺、藤壶和淡水螯虾 (koura)。

## 水生有壳动物被带至陆地时须处于能够被测量的状态。

受最小尺寸规定限制的所有水生有壳动物(包括大鲍、扇贝和疏浚牡蛎)在被带上岸时,都必须带壳,不得在平均高水位标志的靠海一侧去壳。这包括在水上运输时也必须带壳。

疏浚牡蛎和扇贝可以在船上打开立即食用。所食用的任何扇贝和疏浚牡蛎都算入您的每日渔获限额。任何未食用的扇贝和疏浚牡蛎都必须带壳上岸。

## Paua (大鲍) 累积限额

当数日的每日限额被放在一起累积时,一个人在任何一个时间点可持有的大鲍的最大数量为:

- 20只大鲍或;
- 2.5公斤去壳后大鲍重量;
- 这个持有量限额在任何地方都适用,包括在家里。

## 测量水生有壳动物

**大鲍:** 直线测量壳的最长部位。不要沿着壳的弯曲部分来测量。



**扇贝:** 测量壳的最大直径。



**疏浚牡蛎:** 不得穿过一个内直径为58毫米的硬质圆形金属环。

## 水生有壳动物捕捞限制

### 水下呼吸器 (UBA)

- UBA不包括潜水呼吸管。
- 任何人都不得使用UBA捕捞大鲍。
- 任何人都不得在持有UBA的同时持有大鲍。包括在任何船只上和车辆内。

### 开放季节

- 疏浚牡蛎: 开放季节为3月1日至8月31日(含)。
- 扇贝: 7月15日至2月14日(含)。

### 保护珊瑚

任何人都不得采集或持有任何黑珊瑚或红珊瑚。

## 使用捕鱼笼

在允许使用捕鱼笼的地区,须遵守以下一般性限制:

- 个人可以在任何一天里使用、设置、或持有最多三个捕鱼笼;
- 所有的捕鱼笼和水面浮漂都必须用醒目、耐久的方式写有捕鱼者的姓氏和名字的首字母;
- 在一艘船上捕鱼的两个或两个以上个人在任何一天内可以使用、设置或持有最多至六个捕鱼笼,前提是他们要将他们的名字写在捕鱼笼上,并且每个人使用的捕鱼笼数量不得超过三个;
- 可以使用浮子和有环笼子来捕捉龙虾,但是必须遵守所有其他规定,例如做标记和笼子数量限制;

(接下页)

- 用于捕捉龙虾的笼子有特别的逃生口要求——见“龙虾”;
- 可以使用特定种类专用笼子(鳕鱼笼、蟹笼等)。这种笼子不受逃生口规定的限制,但是仍然受其他规定(例如必须有标志以及笼子数量)的限制。

## 龙虾

### 每日渔获量限额

任何人在任何一天里都不得捕捉或持有六个以上的龙虾(两个种类合计)。

不得在高水位标志的大海一侧持有处于无法测量状态的龙虾。

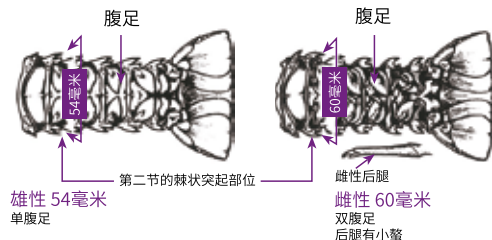
### Spiny rock lobster (刺龙虾) 最小尺寸

在尾部第二节上两个大(主要)脊椎的末端之间直线测量尾部宽度。如无法确定性别,请使用60毫米度量。

### Packhorse lobster (驮马龙虾) 最小尺寸

从第一节上的钙化条后部到尾扇中部的末端沿着底部直线测量尾巴的长度。

尾巴的长度不得小于216公分(雄和雌)。



## 龙虾的捕捞限制

### 受保护的龙虾

以下龙虾受法律保护,必须立即放回水中:

- 尺寸不足的龙虾;
- 体外携卵的雌龙虾(携于尾巴底部的腹肢之间);
- 软壳阶段的龙虾;
- 无法测量的龙虾(例如,由于尾部受损,无法准确测量)。

### 一般性限制

在允许捕捉龙虾的地区,须遵守以下限制:

- 不得在高水位标志的大海一侧持有处于无法测量状态的龙虾。
- 只可以使用用手操作的环或套索。严禁使用带有自动弹簧装置的环或套索。
- 捕捉龙虾时不得使用矛叉或能够刺穿壳的工具。持有任何被矛叉刺穿的龙虾都属违法。
- 不得从任何龙虾身上去掉体外卵或携卵附属器官。

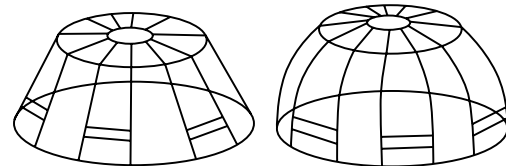


## 龙虾的捕捞限制(续)

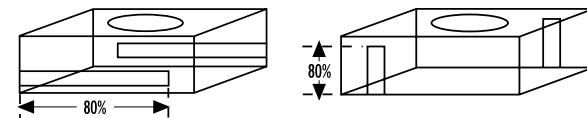
### 捕龙虾的笼子

捕龙虾的笼子指能够捕捉或暂时存放龙虾的任何笼子,不论其是否设有诱饵;也包括能够捕捉、关住或存放龙虾的任何其他器具。所有捕龙虾的笼子都必须设有逃生口(空隙)。这些笼子上的豁口可以供尺寸小的龙虾逃逸。逃生口不得位于笼子的顶部或底部。每个逃生口的内尺寸都必须至少有54毫米x 200毫米。

**圆形或蜂窝形笼子:** 必须有至少三个逃生口(除了笼口以外)。



**正方形或长方形笼子:** 笼子相对的两面笼壁上至少有两个逃生口(除了笼口之外)。每个逃生口都不可小于其所在之笼壁的高度或宽度的80%。



**网笼:** 任何笼子,如果是完全用未经改动的点焊网制做的,并且最小内尺寸为54毫米x 140毫米,则不需要有逃生口。网笼可以带有盖子或衬里,前提是在相对两面笼壁的每一面都留出至少80%的面积不得有障碍物阻挡。

## 关闭区和限制区(您可以在何处捕鱼)。

### 限制区

限制区是指限制使用特定捕鱼方式(例如,固着渔网)或可能有不同的渔获量限额的地方。东南FMA的部分限制区列出如下。但是这些仅仅是一般性指南。联系您附近的MPI或DOC办公室了解地方性限制和最近关闭的地区。

### 一般性限制区

**地图1: 拉帕基(Rapaki) Mātaimai保留区:** 有捕鱼和水产捕捞限制,联系Rapaki Marae, 电话 (03) 339 3662 或MPI以了解进一步详情。

**地图2: 阿克罗阿Taiāpure (蓝色区域):** 很多种类的鱼的渔获量限额更低一些,有些区域禁止捕捞水生有壳动物。请联系MPI了解更多信息。

**地图3: 奥塔哥东部Taiāpure:** 很多种类的渔获量限额更低一些,有些区域禁止捕捞水生有壳动物。请联系MPI了解更多信息。



**地图4: 莱维港 (Port Levy) Mātaïtai保留区:** 可以在九月份的任何一周六或周日在保留区范围内捕捞Cockles (鸟蛤)。每位捕捞者只能捕捞鸟蛤, 并且需要持有由当地Kaitiaki签发的捕捞许可证。



地图1: 拉帕基 (Rapaki) Mātaïtai 保留区



地图2: 阿卡罗阿 Taiāpure (紫色) 和阿卡罗阿海洋保护区 (橙色)



地图3: 东奥塔哥 Taiāpure



地图4: 莱维港 Mātaïtai 保留区

■ Mātaïtai保留区 ■ Taiāpure

**Mātaïtai:** Mātaïtai是在对毛利人按习俗采集食物有传统重要意义的地区建立的永久保留区。不允许商业性渔业捕捞, 除非有Tangata Tiaki/Kaitiaki的推荐。Māori (毛利人) 和非毛利人可以在与当地iwi(毛利部落)磋商后, 于Mātaïtais进行消遣性捕鱼。

**Taiāpure:** Taiāpure是在对iwi或hapū 因作为食物来源或精神、文化原因而具有传统的特殊重要意义的地区设立的一种管理工具。所有渔业活动 (包括商业性捕捞) 在与当地iwi磋商之后, 可以在Taiāpure进行。

### 凯库拉大地震水生有壳动物捕捞活动关闭

从Marfells海滩到Conway河之间的区域关闭水生有壳动物和海藻物种的捕捞活动 (龙虾和南极小龙虾除外)。图5中标识成红色的区域。此次关闭是为了让该地区从2016年11月14日凯库拉大地震中恢复过来。



地图5: 从Marfells海滩到Conway河之间的关闭区域

### 固着渔网限制区

**地图6:** 沿南岛东海岸向外四海里之内禁止使用固着渔网。有几个地方性豁免区不受此禁令限制:

- 在班克斯半岛周围指定的 flounder (偏口鱼)\*地区, 4月1日至9月30日允许使用固着渔网捕捞偏口鱼。这些区域包括阿卡罗阿海湾、莱维港 (Port Levy)、鸽子湾 (Pigeon Bay) 和列堤顿 (Lyttelton) 港湾 (见地图6-9) 的上游。\*Flatfish (比目鱼) 固着渔网是指: 深度等于或少于9网孔; 单丝直径等于或小于0.35毫米; 网孔尺寸等于或大于100毫米; 每端都被固定; 总长度不超过 60米。
- 除了艾文希思考特河口 (Avon Heathcote Estuary) 之外, 在河口、河流、滨海湖和小水湾里仍然允许使用固着渔网。请联系MPI了解更多信息。



地图6: 东海岸固着渔网使用禁令



地图7: 列堤顿 (Lyttelton) 港湾



地图8: 莱维港 (Port Levy)



地图9: 鸽子湾 (Pigeon Bay)



地图10: 阿卡罗阿 (Akaroa) 海港

■ 4月1日到9月30日, 允许用网捕捞比目鱼  
■ 禁用所有固着渔网



地图11: 坎特伯雷北部网捕



地图12: 奥塔哥海湾固着渔网禁令

**地图11: 坎特伯雷北部:** 凯厄波伊 (Kaiapoi) 和崑玛卡里里 (Waimakariri) 河从2月1日到4月30日限制使用固着渔网。请联系MPI了解更多信息。

**地图12: 奥塔哥海湾:** 有固着渔网使用限制 (红色区域)。请联系MPI了解更多信息。

**埃尔斯米尔湖 (Lake Ellesmere) 湖:** 在埃尔斯米尔湖水域以厄维尔河 (Irwell River)、哈茨小湾 (Harts Creek)、西尔文河 (Selwyn River)、2号排水渠 (No.2 Drain)、哈斯维尔河 (Halswell River) 的入湖水道口为中心的1.2公里半径的圆弧形范围之内, 任何人都不得使用任何渔网捕捉有鳍鱼类。圆弧形与湖滨交界处各自都有黑黄条纹相间的桩子做指示。

**卡特林斯湖 (Catlins Lake):** 任何人都不得在卡特林斯湖中以及位于其主要公路桥上游并汇入该湖的支流中使用固着渔网, 这些支流的起始点在南纬46° 28.50和东经169° 45.60, 然后向南到南纬46° 28.60和东经169° 45.60。

**卡特林斯河 (Catlins River):** 任何人都不得在卡特林斯湖上述水域使用拖网。拖网捕鱼是被禁止的。

### 关闭区

关闭区是指不允许捕鱼的地地区。这些地区有可能是作为禁区被MPI关闭, 也有可能是被环保部 (DOC) 作为海洋保护区关闭。欲了解海洋保护区的详情, 请与DOC联系。

**地图1: 弗利湾 (Flea Bay) (Pohatu) 海洋保护区:** 这是一个完全禁止捕鱼的区域。

**地图2: 阿卡罗阿 (Akaroa) 海洋保护区:** (橙色区域) 捕鱼禁区。



地图1: 弗利湾 (Flea Bay) (Pohatu) 海洋保护区



地图2: 阿卡罗阿海洋保护区 (橙色) 和 Taiāpure (紫色)

## 凯库拉海洋区

凯库拉海洋区受特殊条例限制,包括区域关闭和较低的渔获量限额。联系MPI了解详情并索取凯库拉海洋区手册。



## 查塔姆群岛

查塔姆群岛位于南岛以东750公里。在查塔姆群岛捕捞龙虾和疏浚牡蛎受一些特殊条例限制。



### 查塔姆岛龙虾禁捕区

查塔姆岛龙虾禁捕季节是在每年的三月到四月。在禁捕季节,任何人都不得在查塔姆岛水域使用任何龙虾笼来捕捞任何龙虾或鱼。

### 在查塔姆群岛捕捞疏浚牡蛎

查塔姆群岛捕捞疏浚牡蛎的开放季节是从3月1日至8月31日(含)。在开放季节,可以用耙网以及使用UBA来捕捞疏浚牡蛎。规定最小尺寸为58毫米,并且每个捕鱼者每天的捕捞限额为50只。

## 防范非法捕捞

MPI负责保护地方渔业以及制止偷捕等非法活动。为此,MPI需要您报告在您的地区的任何可疑或非法活动。

如果您看到有人违法行事,捕捞超过他们每日限额的渔获量或尺寸不足的鱼,或出售、交易他们捕捞的水产品,请报告。您提供的任何信息都将被完全保密。

**报告违法捕捞、可疑或非法活动——请致电  
0800 4 POACHER (0800 476 224)。**

## 《新西兰渔业条例》轻轻一点即可查看

本手册是东南渔业管理区(FMA)(包括查塔姆群岛)的消遣性捕鱼条例的扼要简述。这只是一份简要指南,可能没有包括所有的地方性限制和法规或任何自印制以来出现的变更。为了了解最新信息,请您每次捕鱼之前查看条例。出售或交易您捕捞的水产是违法的;

### 使用我们的免费服务之一:

- **下载**我们的免费《新西兰渔业条例》智能手机应用程序,方法是发送“app”一词到9889 **或扫描二维码**。即使您是在手机信号区以外,应用程序也可以使用。



- **免费发送短信**到9889,告知您打算捕捞的水产种类名称(例如blue cod或paua),即可通过短信获知法定尺寸和渔获量限额。



- **访问**[www.mpi.govt.nz/fishingrules](http://www.mpi.govt.nz/fishingrules)

- **通过发电子邮件**至[recfishingteam@mpi.govt.nz](mailto:recfishingteam@mpi.govt.nz)订阅您所在地区有关捕捞的相关更新。

- 关注新西兰初级产业部(MPI)渔业部门的Facebook页面之一:



初级产业部渔业- 北部地区

初级产业部渔业- 尼尔森地区、马尔堡地区、凯库拉地区

初级产业部渔业- 坎特伯雷和南岛西部地区

初级产业部渔业- 奥塔哥、南地大区

## 联系您本地的办公室

因沃卡格尔办公室 (03) 948 2105

137 Spey Street, Level 1, Invercargill

但尼丁办公室 (03) 466 3698

73 Otaki Street, Dunedin

查塔姆群岛 (03) 305 0004

Wharf Road, Waitangi

布兰尼姆办公室 (03) 579 1088

Marlborough Research Centre,  
Grovetown Park, State Highway 1,  
Main Road, Blenheim

凯库拉办公室 (03) 319 6569

114 Beach Road, Kaikoura

基督城办公室 (03) 339 3662

14 Sir William Pickering Drive,  
Burnside, Christchurch