

# 查林杰 (CHALLENGER)

## 消遣性捕鱼条例

开始生效日期: 2017年12月, 或有变动, 不另行通知。

### 扇贝捕捞活动关闭及 凯库拉大地震水生有壳动物 捕捞关闭 - 地图见内页



### 要在您的手机上看这些条例?

使用我们的免费手机短信服务。

下载我们的免费智能手机应用软件。

见本页背面的详情。



## 消遣性捕鱼

### 消遣性捕鱼条例为什么重要

捕鱼是新西兰最受欢迎的户外活动之一。消遣性捕鱼者 (指任何非商业性捕鱼者) 每年捕获大量的有鳍鱼类和水生有壳动物。为了保护渔业的可持续性, 初级产业部 (MPI) 制定了消遣性捕鱼条例。捕鱼者们共同坚守这些条例, 负责任地捕鱼, 才能确保今天、明天以及世世代代都会有鱼可捕。

### 条例包括什么内容?

任何人进行消遣性捕鱼都必须遵守以下有关条例;

- 每日渔获量限额 (您可以保留多少鱼);
- 合法尺寸限制 (您可以保留的鱼的尺寸);
- 物种限制 (您可以保留的鱼的种类);
- 关闭区和限制区 (您可以在何处捕捞)。

### 以下事项请务必谨记:

- 出售或交易消遣性捕捞的水产是违法的;
- 触犯条例会遭到起诉、罚款以及没收财产;
- 只有亲自参与捕捞有鳍鱼、龙虾、或水生有壳动物的人才可以把捕捞的水产计入每日捕获量限额内;
- 不需要的或不合法的捕获 (超出您每日限额的捕获量、未达到规定尺寸的鱼、用网孔过小的网捕获的鱼、意外捕获或附带性的捕获) 必须立即从原捕获处放回水中, 无论其仍生存与否。

### 如何查看条例?

本手册是查林杰 (Challenger) 渔业管理区 (FMA) 渔业条例的扼要概述。这只是一份简要指南, 可能没有包括地方性限制或自印制以来已变更的条例。为了了解最新信息, 请您每次捕鱼之前查看条例。

MPI提供很多 (免费) 方式来查看这些条例。这包括免费短信服务、免费智能手机应用软件, 或者访问我们的网站或办公室。欲了解更多信息请阅读本手册背面。

## 用可持续性的方式捕鱼

### 正确对待鱼获的方法

对于不要的或以不合法方式捕获的鱼, 用正确的方式对待它们并将其放回水中可以增加它们的生存机会, 以便以后将其合法地捕捞。在触摸鱼和将其放回水里时, 请记住:

- 使用湿润的手 (或者湿手套);
- 要轻柔一些——尽可能贴近水面让鱼轻轻滑入水中;
- 尽可能在靠近你找到它们的地方将其放回水中 (特别是水生有壳动物和龙虾);
- 保护尺寸小的鱼的最好办法是一开始就不要捕捞它们。如果您的捕获中有许多小尺寸的鱼, 那么就换个捕捞地点, 或者使用大一些的钓鱼钩或网孔。

如需更多信息, 请查阅MPI网上“正确对待鱼获指南 (Fish Handling Guide)”, 或者从我们的办公室取阅。

## 保护海鸟

海鸟善于发现水中的鱼饵和鱼的残片, 时而有可能会被钩住或被鱼线缠住。

请访问此网站以了解如何避免吸引海鸟以及如何安全地对待它们:

[www.southernseabirds.org](http://www.southernseabirds.org)

## 有鳍鱼类

### 每日渔获量限额和尺寸限制

以下各种有鳍鱼类合计每日最高渔获量综合限额为20条。(单独种类的限额不得超过。)

谨记可能会有地方性的限制或关闭区, 请查阅“关闭区和限制区”部分。

| 有鳍鱼种类                     | 最低长度 (公分)            | (单个捕鱼者) 每日最高限额 | 渔网最低网孔尺寸 (毫米) |
|---------------------------|----------------------|----------------|---------------|
| 蓝鳕鱼——查林杰东部 (包括马尔伯勒峡湾地区)   | 33 (上岸时呈完整状态或仅取出了内脏) | 2*             | 100           |
| 蓝鳕鱼——查林杰西部 (南岛西海岸)        | 33                   | 20             | 严禁使用固着渔网      |
| Blue Moki (蓝摩基鱼)          | 40                   | 20             | 114           |
| Bluenose (蓝鼻鱼)            | -                    | 5              | 160           |
| Butterfish/Greenbone (鲷鱼) | 35                   | 20             | 108           |
| Elephant fish (象鼻鱼)       | -                    | 20             | 150           |
| Flatfish (比目鱼)            | 25                   | 20             | 100           |
| Grey Mullet (鳎鱼)          | -                    | 20             | 100           |
| John Dory (海鲂)            | -                    | 20             | 100           |
| Kahawai (海鲷)              | -                    | 20             | 100           |
| Red Cod (红鳕鱼)             | 25                   | 20             | 100           |
| Red Gurnard (红鲂鲆)         | 25                   | 20             | 100           |
| Red Moki (红摩基鱼)           | 40                   | 20             | 114           |
| Rig (鲷)                   | -                    | 20             | 150           |
| School shark (翅鲨)         | -                    | 20             | 150           |
| Tarakihi (唇指鲈)            | 25                   | 20             | 100           |
| Trevally (鲹)              | 25                   | 20             | 100           |

\* 在查林杰东部地区 (包括马尔伯勒峡湾地区) 您可以最多持有4条蓝鳕鱼, 但是您必须能够证明自己在任何一天内都没有于查林杰东部地区捕捞2条以上的蓝鳕鱼。该限制适用于您在查林杰东部地区之外捕到且意图带入查林杰东部地区的蓝鳕鱼。

此外您还可以捕捞以下鱼类：

| 有鳍鱼种类   | 最低长度<br>(公分) | (单个捕<br>鱼者)每日最高<br>限额                    | 渔网最低网孔尺<br>寸(毫米) |
|---|--------------|--|------------------|
| 鳟鱼  | -            | 6  | 12               |
| Garfish(雀鲷)(Piper琴<br>魴魴), Pilchard(沙丁鱼),<br>Herrings(鲱鱼)(Yellow Eyed<br>Mullet黄眼鲷) | -            | 无限额                                      | 25               |
| Groper(石斑鱼)/Hapuku(哈<br>普库鱼)/Bass(巴斯鱼)  | -            | 每日渔获量限<br>额5条,其中<br>kingfish(王<br>鱼)最多3条 | 160              |
| Kingfish(王鱼)  | 75           |  | 100              |
| Sea Perch(海鲷)   | -            | 无限额                                      | 100              |
| Snapper(鲷鱼) - 查林杰   | 25           | 10                                       | 100              |
| Snapper(鲷鱼) - 马尔伯勒<br>峡湾地区  | 25           | 3*                                       | 100              |
| Trumpeter(刺鱼)   | 35           | 无限额                                      | 100              |
| 所有其他未另外提及的鱼   | -            | 无限额                                      | 100              |

\*在10条鲷鱼的渔获量限额之内,还有一项分类限制,即其中3条可以捕捞自马尔伯勒峡湾地区。

## 有鳍鱼类长度的测量

从鼻子的末端到鱼尾的V型分叉部位进行测量。



## 有鳍鱼类的捕捞限制

### 线钓限制

线钓包括使用长线andahn(浮标垂钓)鱼线,但不包括钓竿和鱼线轮线或手线。在允许线钓的地区,须遵守以下限制:

- 任何人都不得使用或持有一条以上的鱼线(除了手线或钓竿和鱼线轮上的鱼线);
- 任何人都不得使用或持有带有超过25个钓钩的鱼线;
- 当一条船上使用鱼线的人数超过一人时(不包括钓竿和鱼线轮上的鱼线),该船上不得使用、放出或拥有两条以上的鱼线(不包括钓竿和鱼线轮上的鱼线);
- 任何鱼线的每端所系的水面浮漂都必须用醒目、工整、耐久的方式写有捕鱼者名字的首字母和姓氏。电话号码也有用。

## 马尔伯勒峡湾地区鱼竿和鱼线轮手线限制

当您在马尔伯勒峡湾地区捕鱼时,不论捕什么种类的有鳍鱼,您每根鱼竿和鱼线轮(或手线)上都不得使用2个以上的钓钩。

### 网捕限制

网捕包括固着渔网、袋张网、拖网和所有其他渔网。在允许网捕的地区,须遵守以下一般性限制:

- 任何人在任何时候都不得设置或持有一张以上的拖网、固着渔网、袋张网或任何其他类型的渔网(不包括抄网);
- 捕鱼网只允许手动收网;
- 任何一张(数张)渔网,无论是单独使用还是合并使用,在潮汐的任何时段都不得占据任何河流、溪水、水道、水湾或峡湾四分之一以上的宽度;
- 任何人都不得设置或使用带有诱饵的渔网(除了袋张网);
- 渔网不得用桩子固定(除了袋张网)。

### 拖网

在允许使用拖网的地区,须遵守以下限制:

- 长度不得超过40米;
- 拖网缆绳的总长度不得超过200米。

### 固着渔网

在允许使用固着渔网的地区,须遵守以下限制:

- 长度不得超过60米;
- 不得设置在距离另一张渔网60米以内的地方;
- 必须在网的每一端都有浮漂,浮漂上用醒目、工整、耐久的方式写有捕鱼者名字的首字母和姓氏。电话号码也有用。(袋张网仅要求有一个浮漂);
- 在任何船只上只允许拥有和使用一张固着渔网。(另外允许拥有一张用于使用鱼饵捕鱼的渔网,其长度须小于10米并且网孔尺寸为50毫米或以下);
- 其使用方法不得导致鱼在退潮时被搁浅。

## 水生有壳动物

### 每日渔获量限额和尺寸限制

当水生有壳动物无法自由地返回水中时,例如,被装入一个渔获袋或类似的容器里,就算被捕获了。在捕捞过程中的任何时候,您的持有量都不得超过您的每日渔获量限额。

谨记可能会有地方性的限制或关闭区,请查阅“关闭区和限制区”部分。捕捞和持有水生有壳动物的限额如下。

| 水生有壳动物种类          | 单个捕捞者<br>每日限额 | 最小<br>尺寸(毫米) |
|-------------------|---------------|--------------|
| Cockles(鸟蛤)       | 150           | 无            |
| Kina(sea eggs,海胆) | 50            | 无            |
| Mussels(贻贝)       | 50            | 无            |
| Oysters(牡蛎) - 疏浚* | 50            | 58           |
| - 岩石和太平洋          | 250           | 无            |
| Paua(大鲍) - 普通     | 10            | 125          |
| - 黄足              | 10            | 80           |
| Pipi(皮皮双壳贝)       | 150           | 无            |
| Scallops(扇贝)*     | 50            | 90           |
| Toheroa(双带蛤)      | 禁止            | 禁止           |
| Tuatua(图阿图阿双壳蛤蜊)  | 150           | 无            |
| 所有其他(合计)          | 50            | 无            |

\* 有限的规定允许一艘船上的一位潜水员为同一船只上担任潜水保护任务的最多两位其他人员捕捞额外渔获量限额的牡蛎和扇贝。

• 这是混合种类的合计渔获量限额。它适用于以上没有特别列出名字的所有水生有壳动物种类,并且包括所有的蟹、帽贝、海星、滨螺、蛾螺、藤壶和淡水螯虾(koura)。

### 水生有壳动物被带至陆地时须处于能够被测量的状态。

受最小尺寸规定限制的所有水生有壳动物(包括大鲍、扇贝和疏浚牡蛎)在被带上岸时,都必须带壳,不得在平均高水位标志的靠海一侧去壳。这包括在水上运输时也必须带壳。

疏浚牡蛎和扇贝可以在船上打开立即食用。所食用的任何扇贝和疏浚牡蛎都算入您的每日渔获限额。任何未食用的扇贝和疏浚牡蛎都必须带壳上岸。

### Paua(大鲍)累积限额

当捕鱼两天或以上时,您可以持有最多20条大鲍或2.5公斤大鲍肉,前提是您能够证明这些鲍鱼是合法捕捞的,并且您任何一天的捕捞量都没有超过每日限额。

## 测量水生有壳动物

**大鲍:** 直线测量壳的最长部位。不要沿着壳的弯曲部分来测量。

**扇贝:** 测量壳的最大直径。



**疏松牡蛎:** 不得穿过一个内直径为58毫米的硬质圆形金属环。

## 水生有壳动物捕捞限制

### 水下呼吸器 (UBA)

- UBA不包括潜水呼吸管；
- 任何人都不得使用UBA捕捞大鲍；
- 任何人都不得在持有UBA的同时持有大鲍。包括在任何船只上和车辆内。

### 开放季节

- **牡蛎:** 牡蛎捕捞是全年开放的。(当岩石牡蛎和太平洋牡蛎附着在其生长的物体上时,不得将其打开)。
- **扇贝:** 部分区域停止扇贝捕捞活动。参看下图。

### 黑珊瑚的保护

任何人都不得采集或持有黑珊瑚。

### 凯库拉大地震水生有壳动物捕捞活动关闭

任何人不得从图5中标志的红色区域内捞取水生有壳动物。

### 扇贝捕捞活动关闭区



在接到进一步通知之前,马尔堡峡湾、塔斯曼湾、黄金湾和Port Underwood等区域从2017年7月15日起停止一切扇贝捕捞活动。

## 龙虾

### 每日渔获量限额

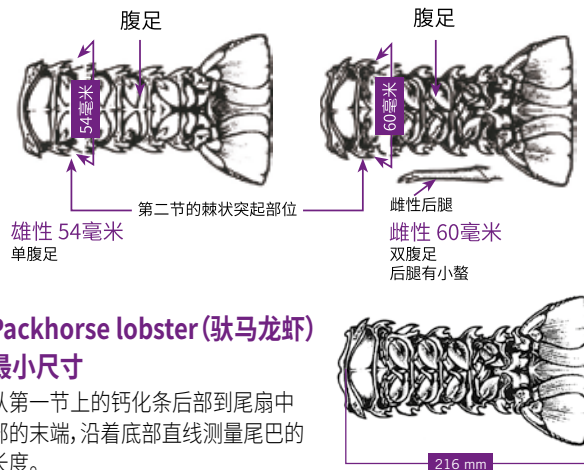
任何人在任何一天里都不得捕捉或持有六个以上的龙虾(两个种类合计)。

不得在平均高水位标志的向海一侧持有处于无法测量状态的龙虾。

### Spiny rock lobster (刺龙虾) 最小尺寸

在尾部第二节上两个大(主要)脊椎的末端之间直线测量尾部宽度。

如无法确定性别,则使用60毫米度量。



### Packhorse lobster (驮马龙虾) 最小尺寸

从第一节上的钙化条后部到尾扇中部的末端,沿着底部直线测量尾巴的长度。

尾巴的长度不得小于216毫米(雄和雌)。

## 龙虾的捕捞限制

### 受保护的龙虾

以下龙虾受法律保护,必须立即放回水中:

- 尺寸不足的龙虾;
- 体外携卵的雌龙虾(携于尾巴底部的腹肢之间);
- 软壳阶段的龙虾;
- 无法测量的龙虾(例如,由于尾部受损,无法准确测量)。

### 一般性限制

在允许捕捉龙虾的地区,须遵守以下限制:

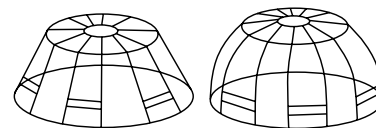
- 不得在高水位标志的大海一侧持有处于无法测量状态的龙虾;
- 只可以使用手操作的环或套索。严禁使用带有自动弹簧装置的环或套索;
- 捕捉龙虾时不得使用矛叉或能够刺穿壳的工具。持有任何被矛叉刺穿的龙虾均属违法;
- 不得从任何龙虾身上去掉体外卵或携卵附属器官。

## 龙虾的捕捞限制(续)

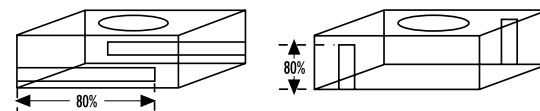
### 捕龙虾的笼子

捕龙虾的笼子指能够捕捉或暂时存放龙虾的任何笼子,不论其是否设有诱饵;也包括能够捕捉、关住或存放龙虾的任何其他器具。所有捕龙虾的笼子都必须设有逃生口(空隙)。这些笼子上的豁口可以供尺寸小的龙虾逃逸。逃生口不得位于笼子的顶部或底部。每个逃生口的内尺寸都必须至少有54毫米 x 200毫米。

**圆形或蜂窝形笼子:** 必须有至少三个逃生口(除了笼口以外)。



**正方形或长方形笼子:** 笼子相对的两面笼壁上至少有两个逃生口(除了笼口之外)。每个逃生口都不可小于其所在之笼壁的高度或宽度的80%。



**网笼:** 任何笼子,如果是完全用未经改动的点焊网制作的,并且最小内尺寸为54毫米 x 140毫米,则不需要有逃生口。网笼可以带有盖子或衬里,前提是必须在相对两面笼壁的每一面都留出至少80%的面积不得有障碍物阻挡。

### 使用捕鱼笼

在允许使用捕鱼笼的地区,须遵守以下一般性限制:

- 个人可以在任何一天里使用、设置、或持有最多三个捕鱼笼;
- 所有的捕鱼笼和水面浮漂都必须用醒目、耐久的方式写有捕鱼者的姓氏和名字的首字母;
- 在一艘船上捕鱼的两个或两个以上个人在任何一天内可以使用、设置或持有最多至六个捕鱼笼,前提是他们将他们的名字写在捕鱼笼上,并且每个人使用的捕鱼笼数量不得超过三个;
- 可以使用浮子和有环笼子来捕捉龙虾,但是必须遵守所有其他规定,例如做标记和笼子数量限制;
- 用于捕捉龙虾的笼子有特别的逃生口要求——见上文;
- 可以使用特定种类专用笼子(鳕鱼笼、蟹笼等)。这种笼子不受逃生口规定的限制,但是仍然受其他规定(例如必须有标志以及笼子数量)的限制。



## 关闭和限制

### 限制区

限制区是指限制使用特定捕鱼方式(例如, 固着渔网) 或可能有不同的渔获量限额的地方。部分限制区列出如下。但是这些仅仅是一般性指南。联系您附近的MPI办公室了解地方性限制和最近关闭的地区。

### 蓝鳕鱼限制区

#### 地区1: 查林杰 (Challenger) 东部地区 (包括马尔伯勒峡湾 (Marlborough Sounds) 地区):

仅限于马尔伯勒峡湾地区。关闭: 每年9月1日 - 12月19日 (含)。

每日限额: 每个捕鱼人2条

\* 在查林杰东部地区 (包括马尔伯勒峡湾地区) 您可以最多持有4条蓝鳕鱼, 但是您必须能够证明自己在任何一天内都没有于查林杰东部地区捕捞2条以上的蓝鳕鱼。该限制适用于您在查林杰东部地区之外捕到且意图带入查林杰东部地区的蓝鳕鱼。

尺寸限制: 最少33公分。

上岸时必须呈完整状态或仅取出了内脏。

额外限制: 您不可以:

- 把蓝鳕鱼切成片, 除非您立即食用。任何被食用的蓝鳕鱼都算入您每日渔获量限额;
- 在马尔伯勒峡湾的禁捕季节, 您可以从查林杰东部地区将蓝鳕鱼带入马尔伯勒峡湾地区, 只要您能够证明鱼的捕捞地点;
- 居住于度假屋和船只上的捕鱼者也须遵守这些规定, 不得例外, 在任何一天里只可以带上岸或在海上运输两条完整的或去掉内脏的蓝鳕鱼;
- 在马尔伯勒峡湾地区捕鱼时, 捕捞任何有鳍鱼类都不得在一条鱼线上使用两个以上的钓钩 (延绳钓除外)。

#### 地区2: 莫德岛 (Maud Island) 地区

终年关闭。

不得捕捞任何种类的有鳍鱼类。



40 59.92S 173 54.14E  
41 01.70S 173 55.34E  
41 02.75S 173 54.75E  
41 02.21S 173 52.08E  
41 01.21S 173 51.75E



地图1: 固着渔网关闭区



地图2: 固着渔网关闭区

### 固着渔网限制

地图1: 从杰克逊角 (Cape Jackson) 到克莱伦斯河 (Clarence River) 完全禁止使用固着渔网 (向外延伸四海里, 并包括整个夏洛特女王峡湾 (Queen Charlotte Sound)、托利海峡 (Tory Channel)、昂德伍德港 (Port Underwood)、多云湾 (Cloudy Bay)、克利佛德湾 (Clifford Bay), 以及坎培尔角 (Cape Campbell) 地区)。

地图2: 在西海岸从费尔韦尔岬 (Farewell Spit) 到阿瓦鲁阿角 (Awarua Point) 完全禁止使用固着渔网 (向外延伸二海里)。如需了解坐标位置, 请查询有关条例。

- 不受限制地区:** 夏洛特女王峡湾从西头角 (West Head Point) (罗阿卡卡湾 (Ruakaka Bay)) 到戴芬巴赫角 (Deffenbach Point) 一线以内——参见地图3的红色地区。仅适用于4月1日到9月30日之间捕捞比目鱼的固着渔网 (一种最多有9个网眼深、每端都被固定、总长度不超过60米、网孔尺寸大于或等于100毫米并且单丝直径小于0.35毫米的网)。
- 不受限制地区:** 旺格努伊/韦斯特海文水湾 (Whanganui/Westhaven Inlet)。
- 在杰克逊角和昂德伍德港的拉兰基 (Rarangi) 之间以及从坎培尔角到针眼角 (Needles Point), 从1月1日至4月30日 (含), 捕鱼人必须始终呆在他们的渔网旁边, 并且不得在离开岸边200米以外的地方设渔网。(见地图3上的紫色线)。

地图3: 用固着渔网捕捞时, 只可以使用网孔尺寸大于或等于100毫米、高度不超过9网孔深的固着渔网, 而且必须直接接触 seabed 设网。这些限制适用于以下地区 (地图3) 上的全部蓝色地区:

皮鲁斯峡湾 (Pelorus Sound): 从塔维罗角 (Tawero Point) 到奥帕尼-阿普塔角 (Opani-Aputa Point) 一条线以内。

丁尼生湾 (Tennyson Inlet) 和哈兰姆小海湾 (Hallam Cove): 从绵羊角 (Sheep Point) 到骆驼角 (Camel Point) 到克莱果角 (Cregoe Point) 的一条线以内。

夸西尔斯海湾 (Croisilles Harbour): 从群岛以外的苏西斯角 (Cape Soucis) 到卡卡霍角 (Kakaho Point) 一条线以内。

在凯内普鲁峡湾 (Kenepuru Sound) 内: 从10月1日至3月31日 (含) 完全禁止固着渔网。



地图3: 固着渔网限制区

### 线钓限制区

地图4: 在皮鲁斯峡湾 (Pelorus Sound) 从塔维罗角 (Tawero Point) 到欧帕尼-阿普塔角 (Opani-Aputa Point) 的一条线以内, 以及在凯内普鲁峡湾 (Kenepuru Sound), 禁止持有或使用捕鱼用延绳。



地图4: 线钓限制区

### 凯库拉地震水生有壳动物捕捞活动关闭

从Marfells海滩到Conway河之间的区域关闭水生有壳动物和海藻物种的捕捞活动 (龙虾和南极小龙虾除外)。图5中标识成红色的区域。此次关闭是为了让该地区从2016年11月14日凯库拉大地震中恢复过来。

### 扇贝捕捞活动关闭

见水生有壳动物捕捞限制下面的地图。

## 关闭区

关闭区是指不允许捕鱼的地带。这些地区有可能是作为禁区被MPI关闭,也有可能是被环保部(DOC)作为海洋保护区关闭。欲了解海洋保护区的详情,请与DOC联系。

**查林杰(Challenger)FMA关闭区包括:**长岛(Long Island)海洋保护区、汤加(Tonga)海洋保护区、霍罗兰基(Horoirangi)海洋保护区、旺格努伊/韦斯特海文湾(Whanganui/Westhaven Inlet)海洋保护区以及夏洛特女王峡湾(Queen Charlotte Sound)的达伯小海湾(Double Cove)里。



达伯小海湾(Double Cove)关闭区



霍罗兰基(Horoirangi)海洋保护区



韦斯特海文(Westhaven Inlet)海洋保护区



汤加(Tonga)岛海洋保护区



长岛(Long Island)海洋保护区



地图5:从Marfell's海滩到Conway河之间的关闭区域

## 防范非法捕捞

MPI负责保护地方渔业以及制止偷捕等非法活动。为此, MPI需要您报告在您的地区的任何可疑或非法活动。

如果您看到有人违法行事, 捕捞超过他们每日限额的渔获量或尺寸不足的鱼, 或出售、交易他们捕捞的水产品, 请报告。您提供的任何信息都将被完全保密。

**报告违法捕捞、可疑或非法活动——请致电  
0800 4 POACHER (0800 476 224)。**

## 《新西兰渔业条例》轻轻一点即可查看

本手册是查林杰(Challenger)渔业管理区(FMA)消遣性渔业条例的扼要简述。这只是一份简要指南, 可能没有包括所有的地方性限制和法规或任何自印制以来出现的变更。为了了解最新信息, 请您每次捕鱼之前查看条例。出售或交易您捕捞的水产是违法的。

### 使用我们的免费服务之一:

- **下载**我们的免费智能手机应用程序, 方法是发送“app”一词到9889或**扫描二维码**。即使您是在手机信号区以外, 应用程序也可以使用。



- **免费发送短信**到9889, 告知您打算捕捞的水产种类名称(例如blue cod或paua), 即可通过短信获知法定尺寸和渔获量限额。



- **访问**[www.mpi.govt.nz/fishingrules](http://www.mpi.govt.nz/fishingrules)

- **通过发电子邮件至**[recfishingteam@mpi.govt.nz](mailto:recfishingteam@mpi.govt.nz)订阅您所在地区有关捕捞的相关更新。

- 关注新西兰初级产业部(MPI)渔业部门的Facebook页面之一:



初级产业部渔业- 北部地区

初级产业部渔业- 尼尔森地区、马尔堡地区、凯库拉地区

初级产业部渔业- 坎特伯雷和南岛西部地区

初级产业部渔业- 奥塔哥、南地大区

## 联系您本地的办公室

尼尔森 (03) 548 1069

118 Vickerman Street, Nelson

布兰尼姆 (03) 579 1088

Marlborough Research Centre,  
Grovetown Park, State Highway 1, Blenheim

凯库拉 (03) 319 6570

114 Beach Road, Kaikoura